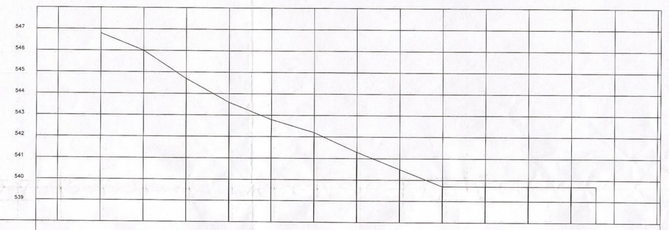

ESTACA	0	1	2	3	4	5	6	7	8	9	10	11	12		
DISTANCIA		19.94	19.96	20.001	19.994	19.954	19.943	19.995	19.995	19.995	19.995	19.996	11.888		
COTAS TERRENO	546.6	546	545.7	545.4	545.8	542.2	541.5	540.5	539.7	539.7	539.7	539.7	539.7		
COTAS PROJETO															
DECLIVIDADE															

AVENIDA MARGINAL



ESTACA	0	1	2	3	4	5
DISTANCIA		20.002	20	20	20	16.782
COTAS TERRENO	540.5	540.7	540.9	541.6	542.3	542.8
COTAS PROJETO						
DECLIVIDADE						

RUA 1 –

ESTACA	0	1	2	3	4	5	6	7	8	9	10	11			
DISTANCIA		20.001	20.001	20.017	20.314	20.001	20.136	20	19.995	19.995	19.995	4.856			
COTAS TERRENO	542.8	542.6	542.3	541.9	541.4	540.7	539.8	539.8	539.8	539.8	539.8	539.8			
COTAS PROJETO															
DECLIVIDADE															

RUA 1 –

PERFIS TRANSVERSAIS

RUAS 1 S/ESCALA

AVENIDA MARGINAL S/ESCALA

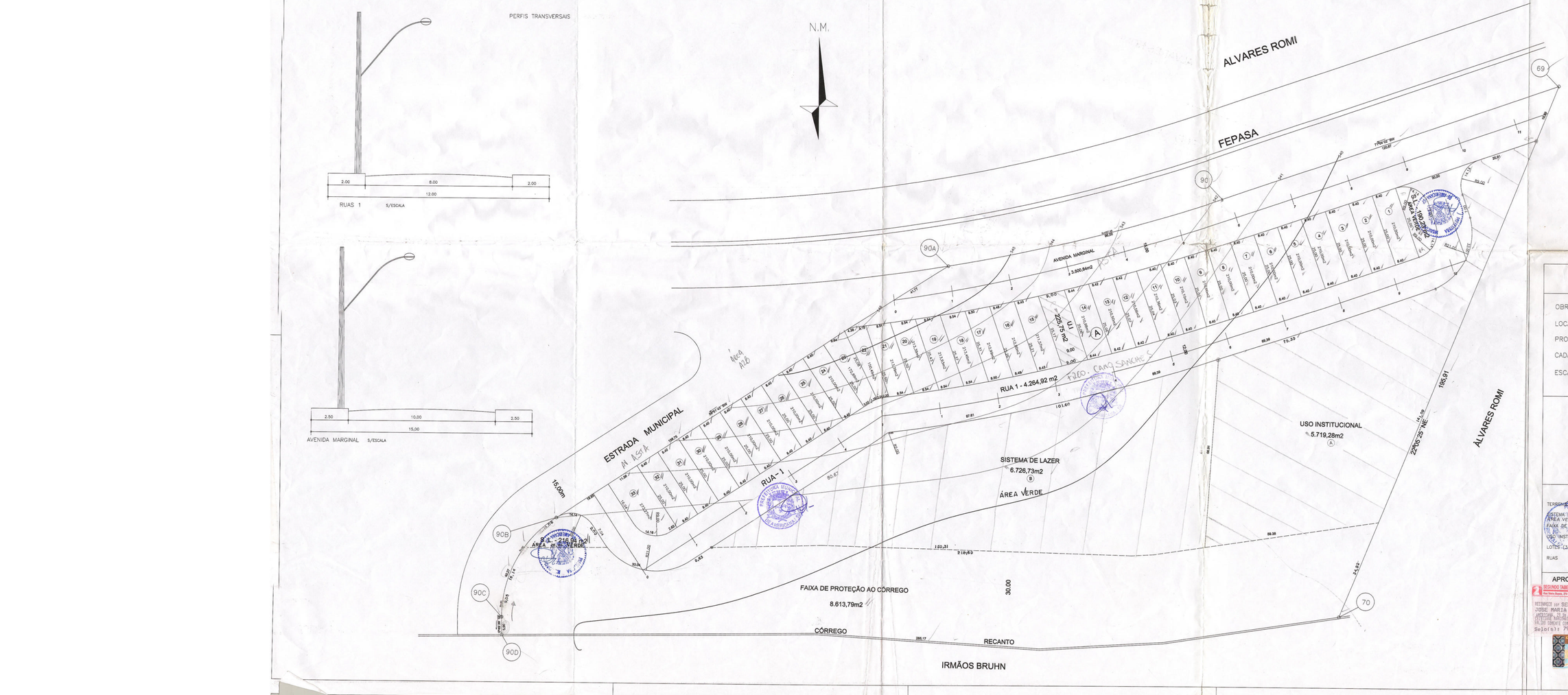

AVENIDA MARGINAL	3.500,84m2
RUA - 1	4.264,92m2
TOTAL -	7.765,76m2

Projeto Completo

FOLHA 1/2

OBRA	Projeto de Loteamento Residencial de Interesse Social "Vila Vitoria"
LOCAL	Estrada Municipal (Vila Mathiesen), lote A2C
PROPRIETÁRIO	Associação dos Sem Teto de Americana (ASTA)
CADASTRO	23.0670.0020.000
ESCALA	1/500

126

25314,84
2490,40
9204,93
3500,84

LOCALIZAÇÃO S/ ESCALA

Vide Projeto

DECLARAÇÃO

DECLARO QUE A APROVAÇÃO DO PROJETO NÃO IMPLICA NO RECONHECIMENTO, POR PARTE DA PREFEITURA, DO DIREITO DE PROPRIEDADE DO TERRENO.

OUTORGADO:
ASTA - ASSOCIAÇÃO DOS SEM TETO DE AMERICANA

QUADRO DE ÁREAS

TERRENO	36.379,16m2	100,00%
ÁREA DE LAZER / ÁREA VERDE	7.133,90m2	19,61%
ÁREA DE PROTEÇÃO	8.613,79m2	23,68%
USO INSTITUCIONAL	5.945,03m2	16,34%
LOTES (33 unidades)	6.920,68m2	19,02%
RUAS	7.765,76m2	21,35%

AUTOR DO "ANTEPROJETO":
VICTOR CHINAGLIA JUNIOR
Arquiteto
CREA – 060.191.198 –7
ART – 9428072001229044 PM – 1097

VISTORIA FISCAL

APROVAÇÕES E ANOTAÇÕES

REGISTRO DE IMÓVEIS COMARCA DE AMERICANA
Avenida Brasil, 1855 - Jd. Paulista
Prenotado o Microfilmado Sob nº 91885

APROVAÇÃO
Arq°. Eddy Fraiser Leite
CREA - 060191198-9
Obra nº 068/09
Data: 18/10/2009

FIRMA 2
0023AC077706

Selo/Sir 7950-06 - Dr Ari Gonçalves Cardoso 1.00